

# BRASSÓ VÁRMEGYE TÉRKÉPE






Tervezte:  
GÖNCZY PÁL.

Mérték 1:360.000































## Járások:

- |                                     |             |
|-------------------------------------|-------------|
| 1. Abonyi járás, Székelyke: Püfővár | Feketehalom |
| 2. Fehérvári járás                  | Bossánfalva |
| 3. Hévízes járás                    |             |

## Színek magyarázata:

- |  |   |
|--|---|
|  | Állásba és hegyes vidék 200-500 méterig |
|  | hegyvidék 1000 méterig                  |
|  | hegyvidék 1500 méterig                  |
|  | 2000                                    |
|  | 2500                                    |

## JELMAGYARÁZAT.

- |   |   |   |   |   |
|---|---|---|---|---|
|  RENDTAN VÁROS |  Mogyosi út    |  Félpály patakok |  Mészvár     |  Fehérvári járás |
|  Nagy község   |  Kálvándás út  |  Mészvár         |  Feketehalom |  Székelyke járás |
|  Kis község    |  Városfalvi út |  Mészvár         |  Feketehalom |  Székelyke járás |
|  Felső         |  Mogyosi út    |  Mészvár         |  Feketehalom |  Székelyke járás |
|  Alsó          |  Városfalvi út |  Mészvár         |  Feketehalom |  Székelyke járás |
|  Mogyosi út    |  Városfalvi út |  Mészvár         |  Feketehalom |  Székelyke járás |

Területe: 1805 k<sup>2</sup> Km.  
Lélekszám: 86777.